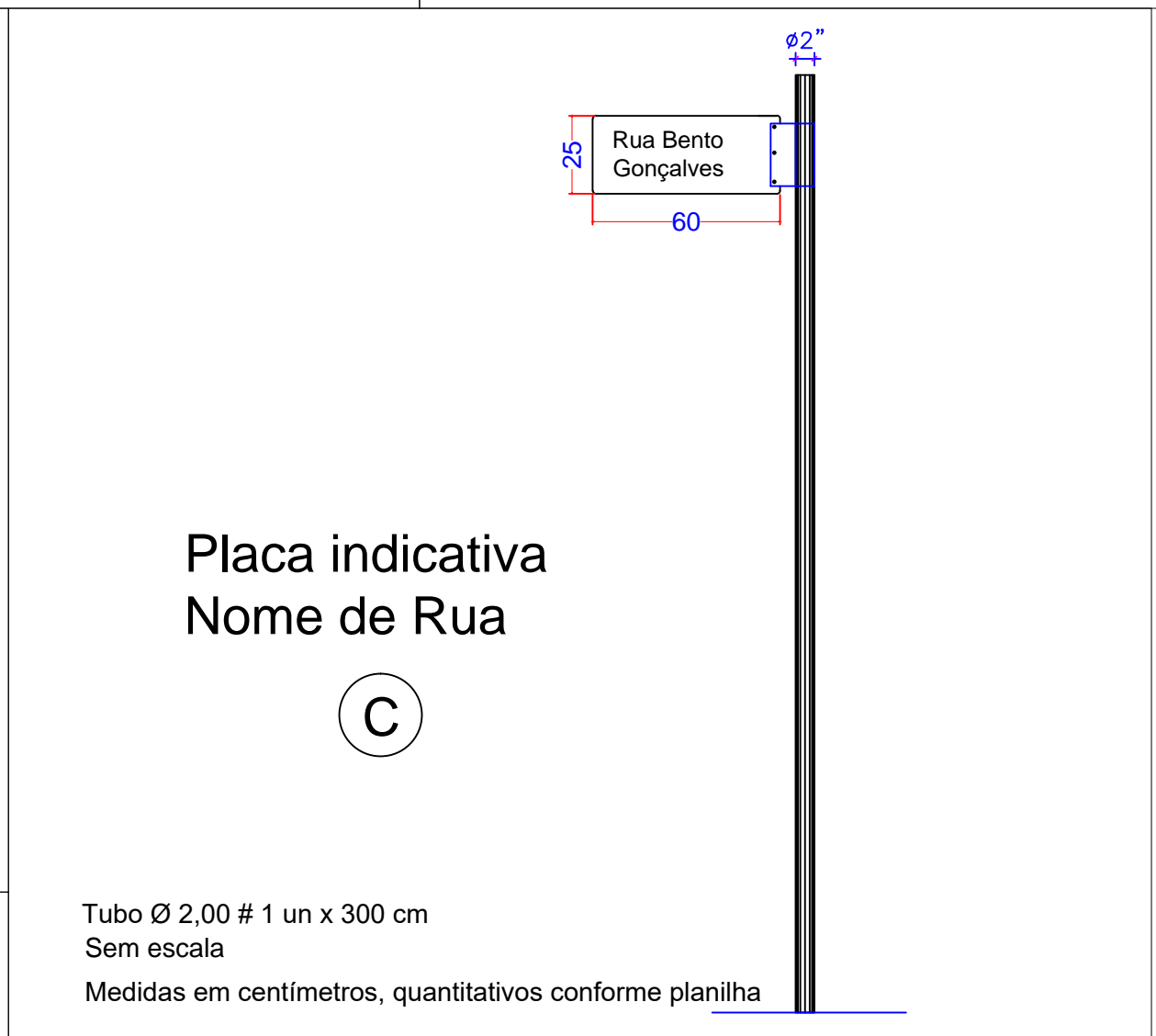
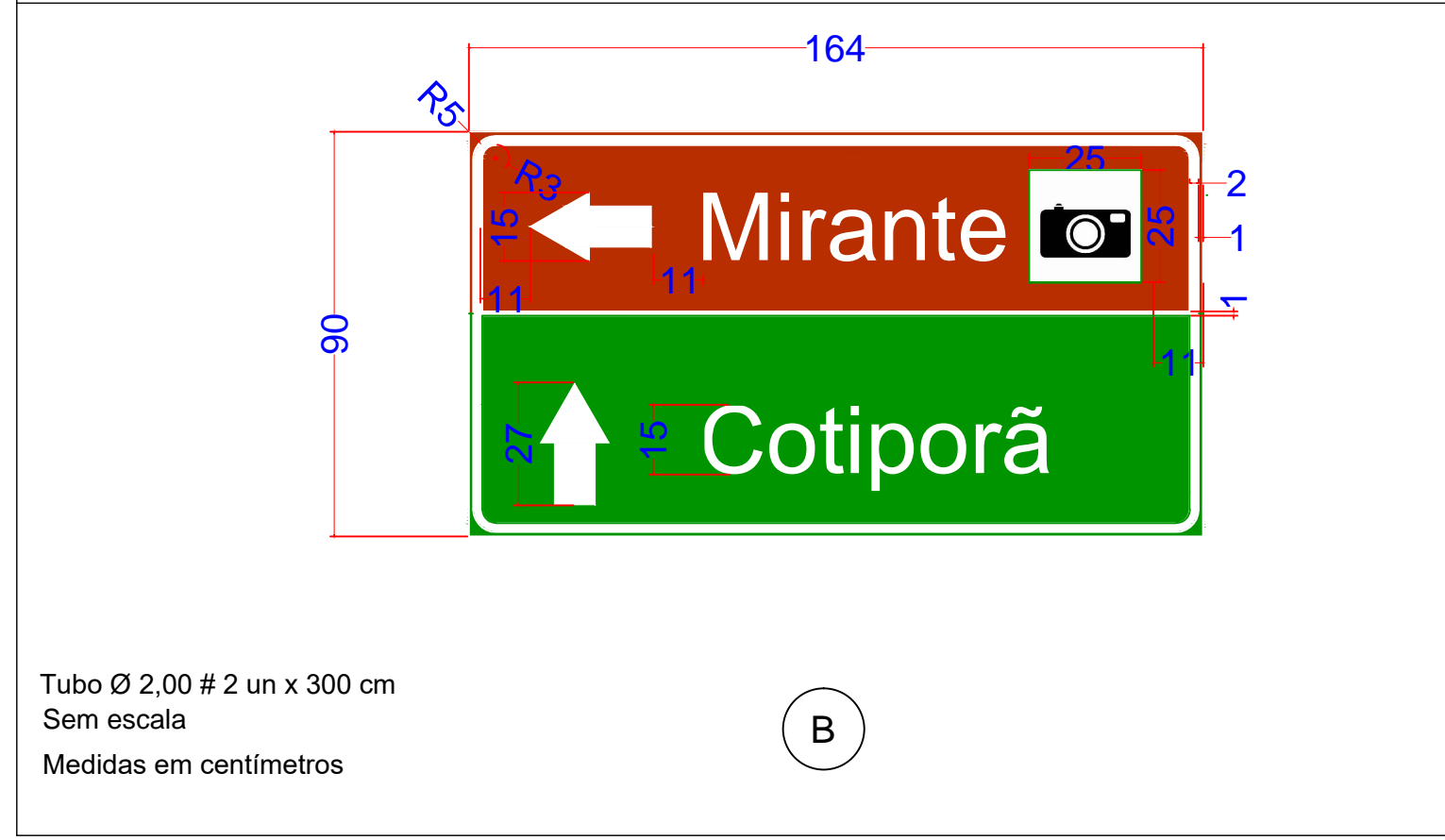
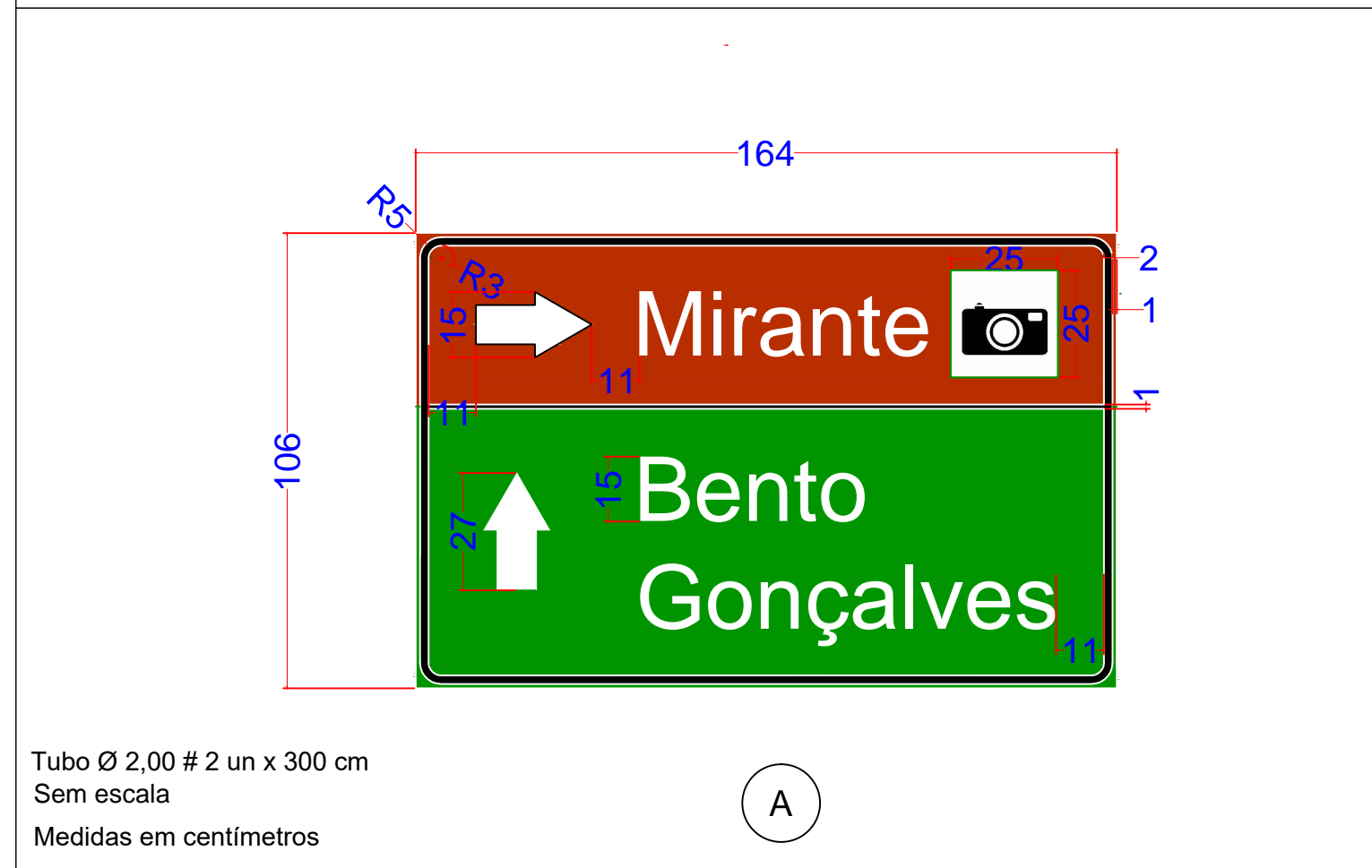
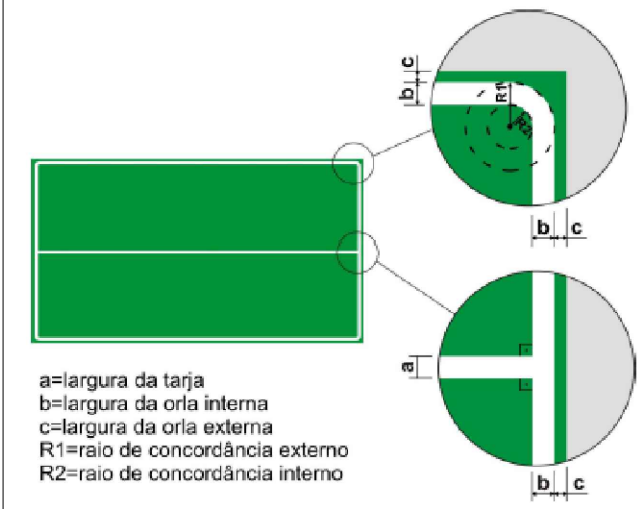


Obs.: Placas A e B segundo Código de Trânsito Brasileiro. Colocação conforme premissas do Código Brasileiro de Trânsito e orientações desta prancha. Fonte das legendas em Arial seguindo espaçamento especificado ou conforme Manual Brasileiro de Sinalização de Trânsito do CONTRAN.

Orientação para confecção de placas
h (*) = 150 mm

h (*)	a = b	c	R1	R2
≤ 200	20	10	50	30
≥ 250	50	25	120	70

(*) Altura da letra maiúscula



Detalhes Placas de Sinalização

PLACAS	TIPOS USADOS EM PROJETO (Conforme Código de Trânsito Brasileiro)	DIMENSÃO	CORES	REFLETIVIDADE	
				FUNDO	LETRA TARJA SETAS
	R-1	L = 0,25 m	FUNDO : VERMELHO SIMBOLO : BRANCO	ESFERAS INCLUSAS (GRAU ENGENHEIRO-GRAU TÉCNICO)	ESFERAS INCLUSAS (GRAU ENGENHEIRO-GRAU TÉCNICO)
	A-2a A-32b FIM DO ASFALTO	L = 0,45 m	FUNDO : AMARELO SIMBOLO : PRETO	ESFERAS INCLUSAS (GRAU ENGENHEIRO-GRAU TÉCNICO)	ESFERAS INCLUSAS (GRAU ENGENHEIRO-GRAU TÉCNICO)
	R-7 R-19 (60 km)	Ø = 0,40 m	FUNDO : BRANCO SIMBOLO : PRETO	ESFERAS INCLUSAS (GRAU ENGENHEIRO-GRAU TÉCNICO)	ESFERAS INCLUSAS (GRAU ENGENHEIRO-GRAU TÉCNICO)
	PLACAS INDICATIVAS DE ORIENTAÇÃO DE DESTINO DE ATRATIVOS TURÍSTICO	L = variável h = variável	FUNDO : VERDE OU MARROM CONFORME PADRÃO DO CÓDIGO DE TRÂNSITO BRASILEIRO PICTOGRAMA : PRETO COM FUNDO BRANCO SIMBOLO : PRETO	ESFERAS INCLUSAS (GRAU ENGENHEIRO-GRAU TÉCNICO)	ESFERAS INCLUSAS (GRAU ENGENHEIRO-GRAU TÉCNICO)

PAVIMENTAÇÃO ASFÁLTICA DA RUA BENTO GONÇALVES - Trecho km 4+520,00 a 5+473,00

PROPRIETÁRIO

Prefeitura Municipal de Cotiporã

CNPJ: 90.898.487/0001-64

RESPONSÁVEL TÉCNICO

Engenheira Civil Káthia Benedetti | CREA RS201849

DATA

Agosto/2017

DESENHO

Káthia/Cristiano

ESCALA

Indicada

PRANCHA

06 / 06

PLANTA DE SINALIZAÇÃO