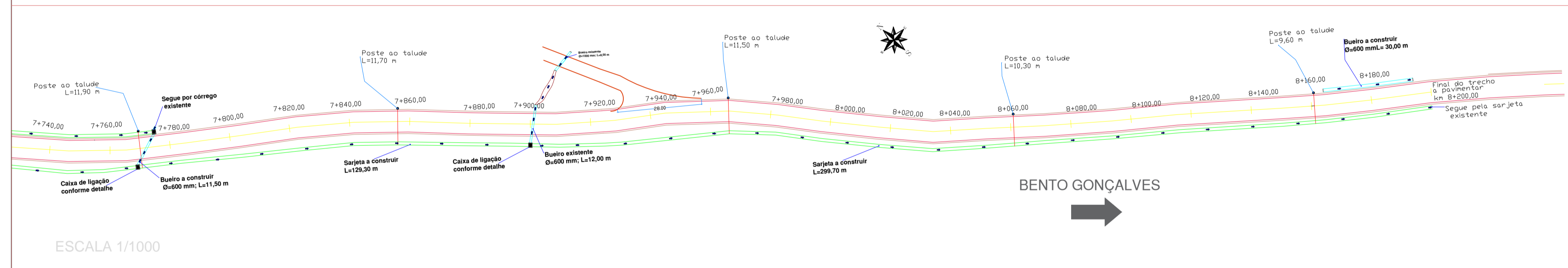


CONVENÇÕES

- Sentido do escoamento
- Bueiro com tubo de concreto
- Sarjeta STC-02



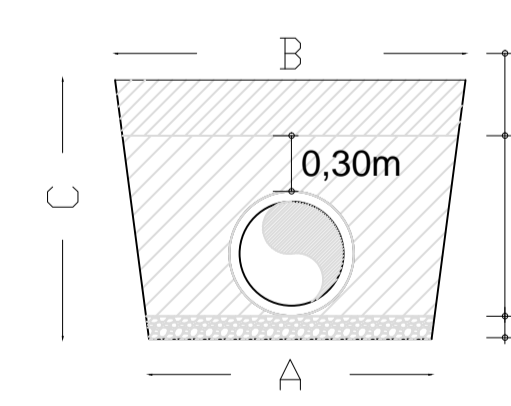
ESCALA 1/1000

ESCALA 1/1000

Detalhe Escavação de Bueiros

DETALHE DA ESCAVAÇÃO DE VALAS PARA COLOCAÇÃO DE BUEIROS

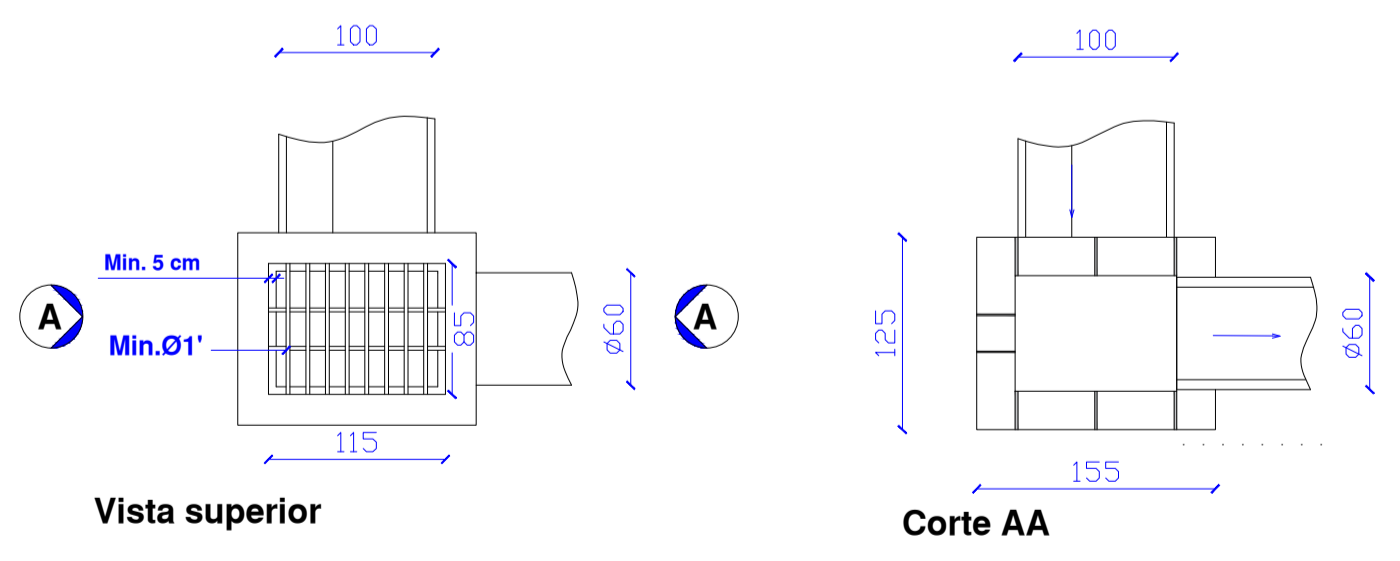
Ø (mm)	A (m)	B (m)	C (m)
1000	1,45	3,00	2,30
800	1,25	2,48	2,06
600	1,05	1,96	1,82
400	0,80	1,59	1,58
300	0,60	1,20	1,20



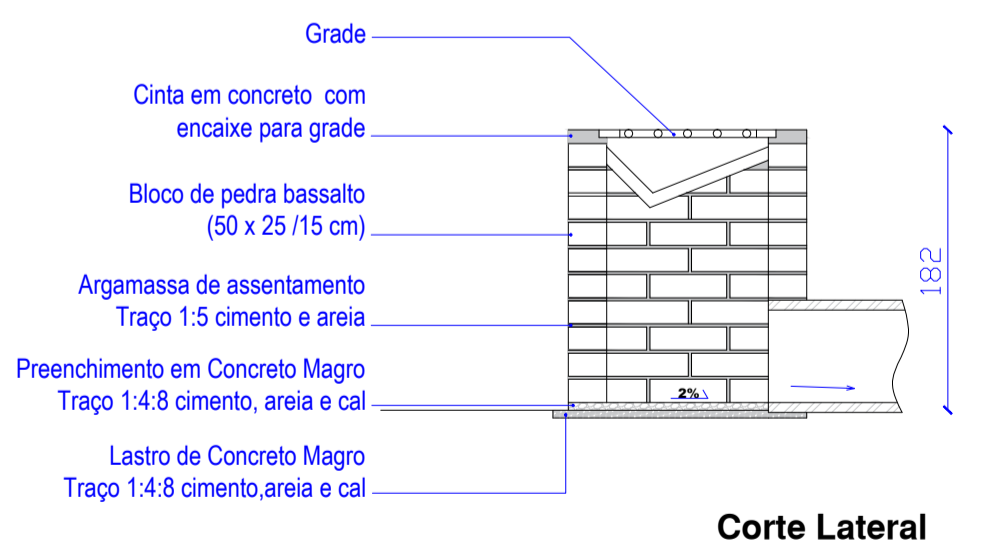
var. (mínimo 0,70m), mat. argiloso até a base do pavimento - 95% Proctor Normal
 mat. argilosa selecionada, isento de corpos estranhos compactado em camadas de 0,20m
 0,10m brita graduada

SEM ESCALA

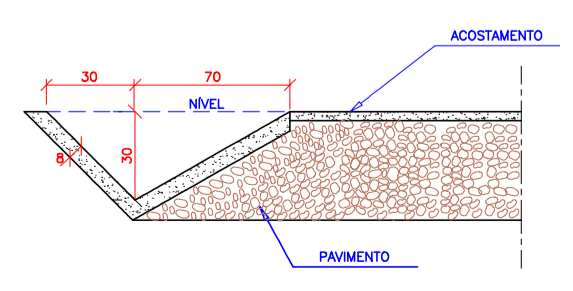
Detalhe Caixa de Ligação



SEM ESCALA



Detalhe Sarjeta STC02



CONSUMOS MÉDIOS	
CONCRETO fck > 15MPa	0,08m³/m
GUIA DE MADEIRA (2,5cm x 8,0cm)	0,05m³/m
MISTURADA ASFÁLTICA	0,16m³/m
ESCAVAÇÃO EM SOLO (EVENTUAL)	< 0,21m³/m
SOLO LOCAL (EVENTUAL)	< 0,20m³/m

SEM ESCALA

PAVIMENTAÇÃO ASFÁLTICA DA ESTRADA BENTO GONÇALVES - Trecho km 7+100,00 a 8+200,00

PROPRIETÁRIO: Prefeitura Municipal de Cotiporá CNPJ: 90.898.487/0001-64

DATA: Maio/2017

DESENHO: Kátia/Cristiano

ESCALA: Indicada

Engenheira Civil Kátia Benedetti | CREA RS201849



PLANTA DE DRENAGEM

03

105