
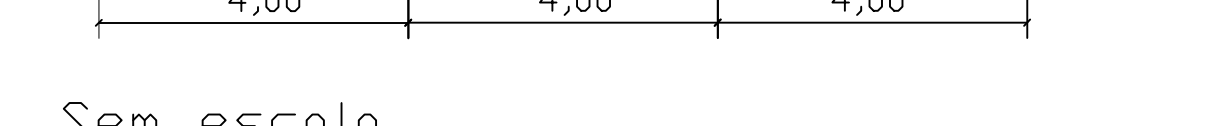
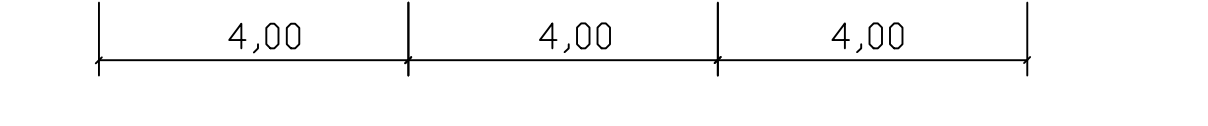
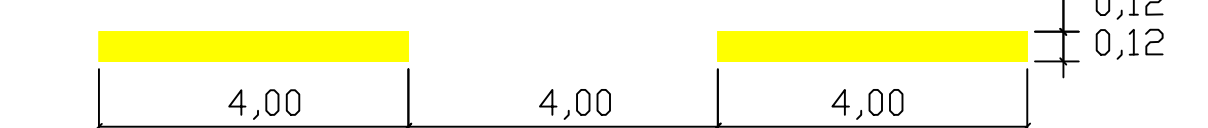

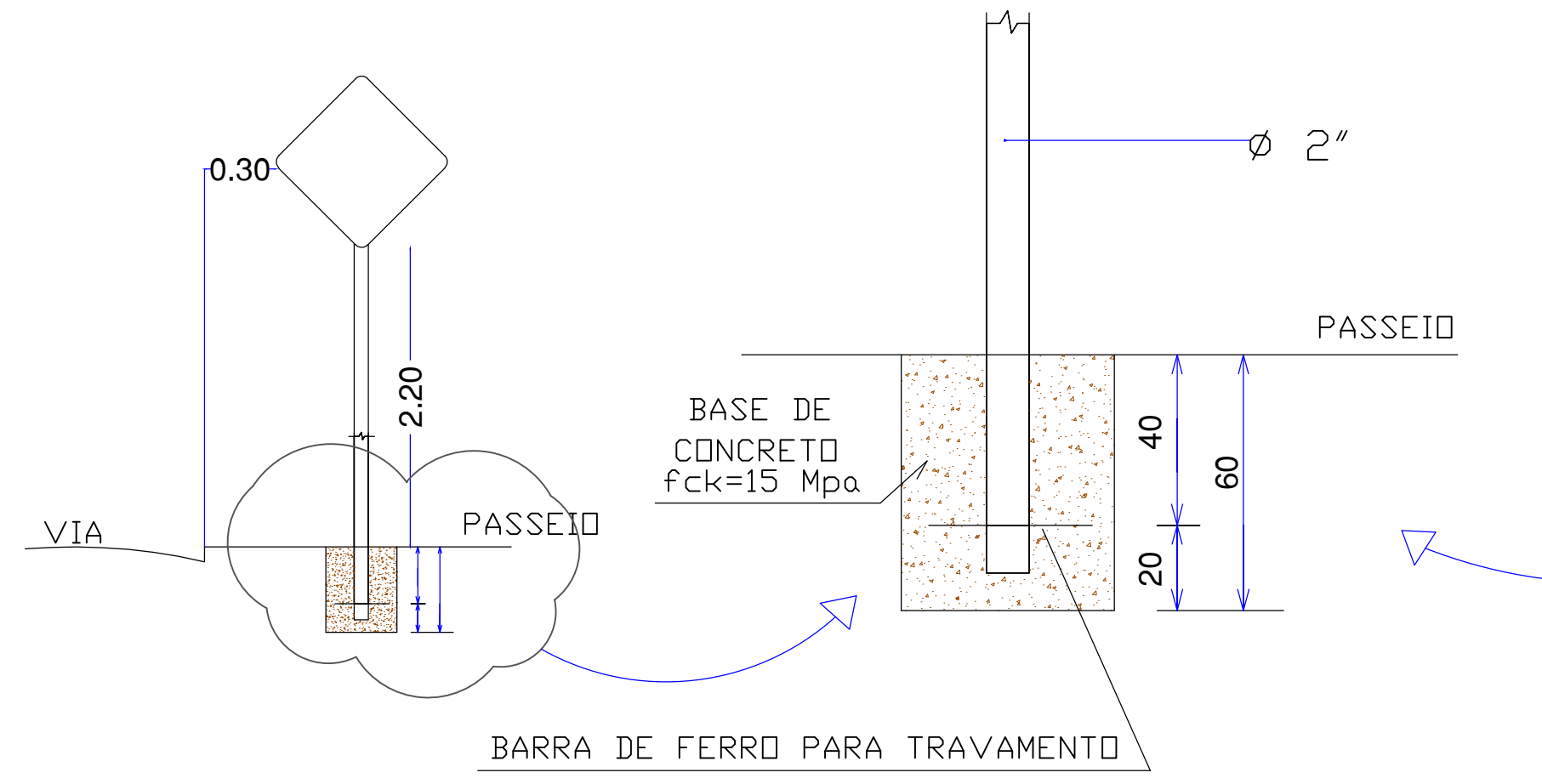


Detalhes da pintura da pista

Faixa de Divisão de Fluxo



Detalhes da Colocação das Placas de Sinalização

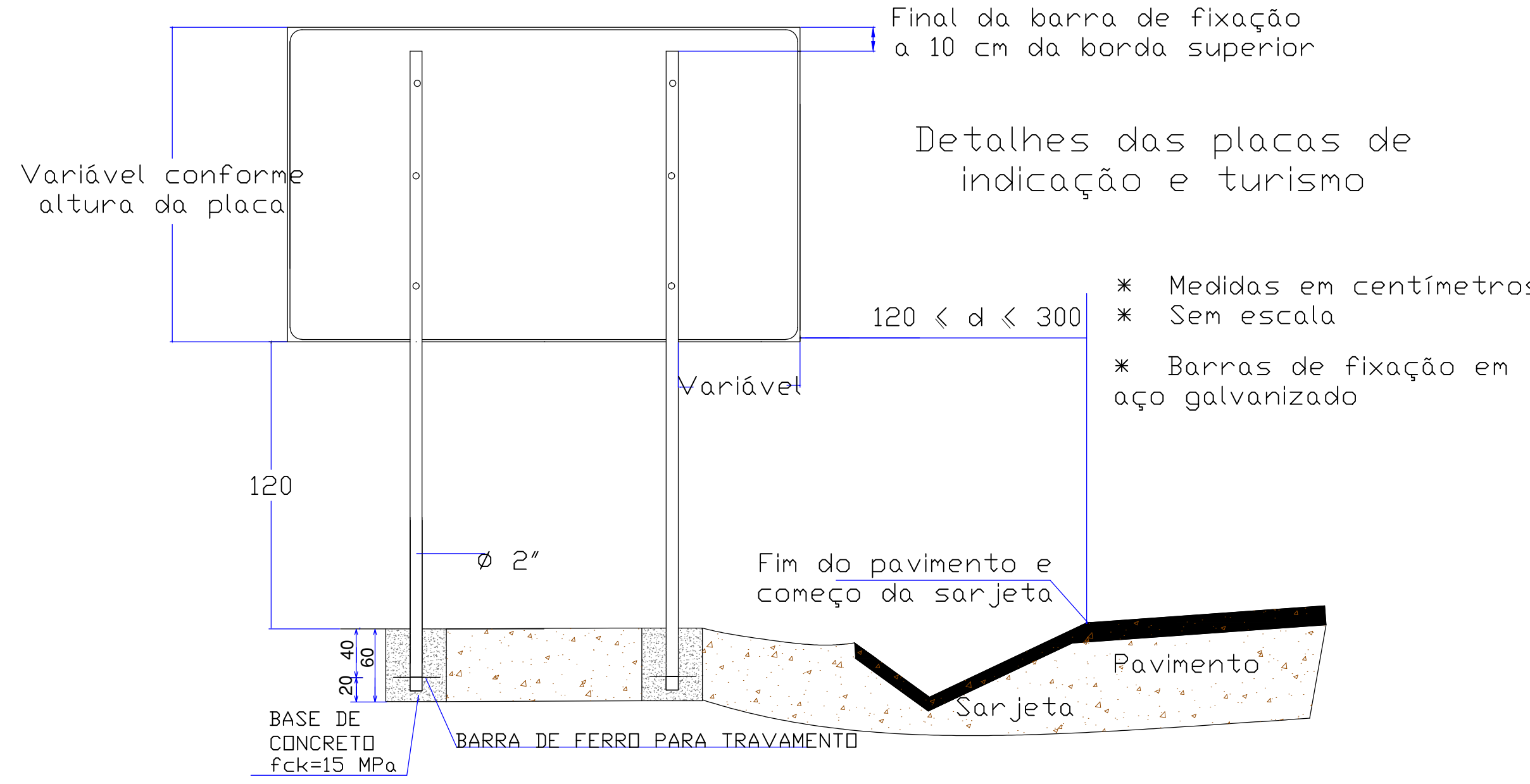


PARA MAIS DETALHES VER PRANCHA 05/05 DESTE PROJETO

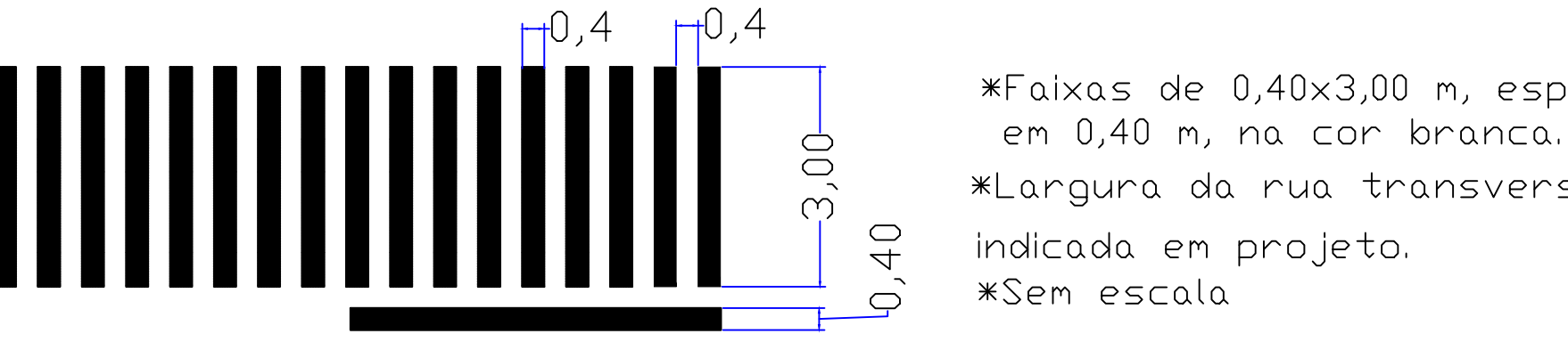


- \* Nas placas de indicação usar duas barras em aço galvanizado para fixação, conforme detalhe.
- \* Nas placas de advertência e regulamentação usar uma barra em aço galvanizado para fixação.
- \* Medidas em metros
- \* Ø em polegadas

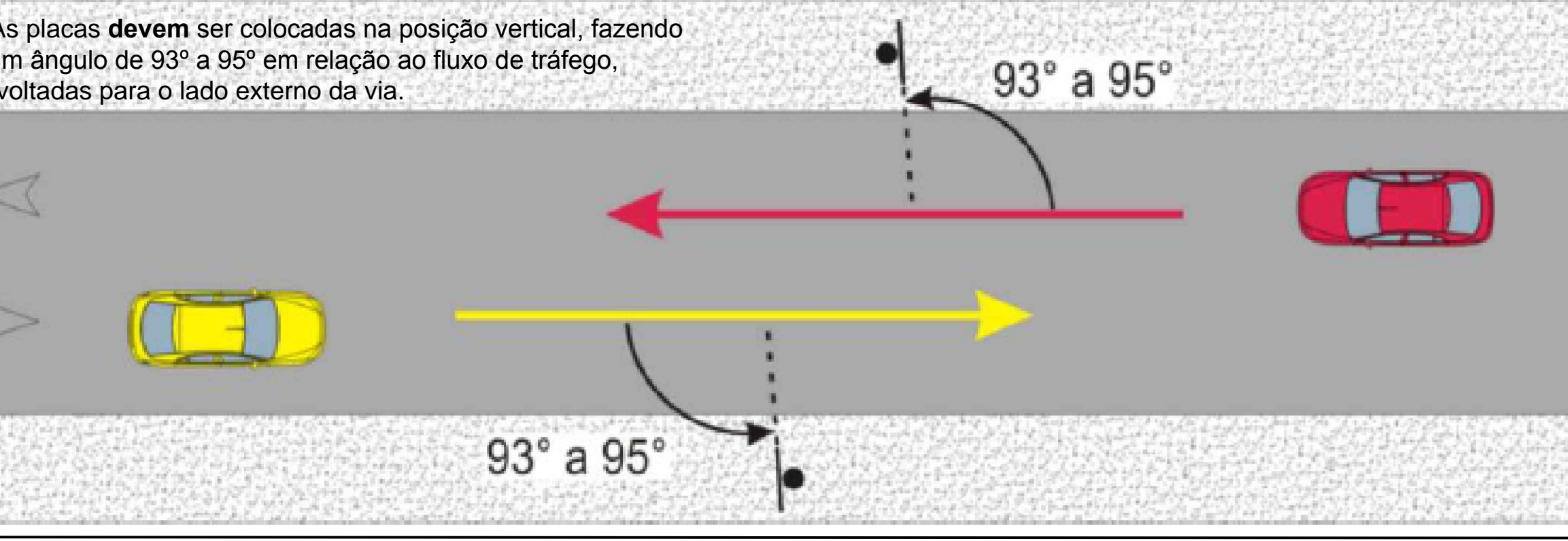
Detalhe da colocação e da posição



Detalhes da Travessia de pedestres zebraada:



- \* Faixas de 0,40x3,00 m, espaçadas em 0,40 m, na cor branca.
- \* Largura da rua transversal conforme indicada em projeto.
- \* Sem escala



PAVIMENTAÇÃO ASFÁLTICA DA ESTRADA BENTO GONÇALVES - TRECHO Km 8+200 A 9+200

Proprietário:  
 Prefeitura Municipal de Cotiporá CNPJ: 90.898.487/0001-64  
 Responsável Técnico:  
 Engenheira Civil Kátia Benedetti CREA/RS 201.849

SINALIZAÇÃO