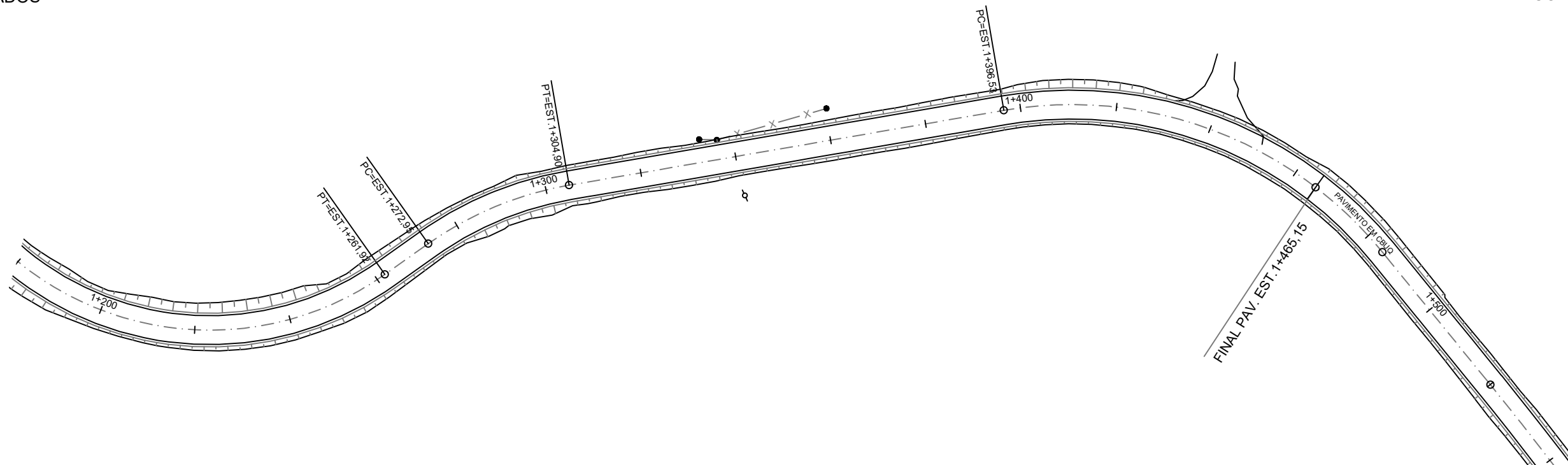
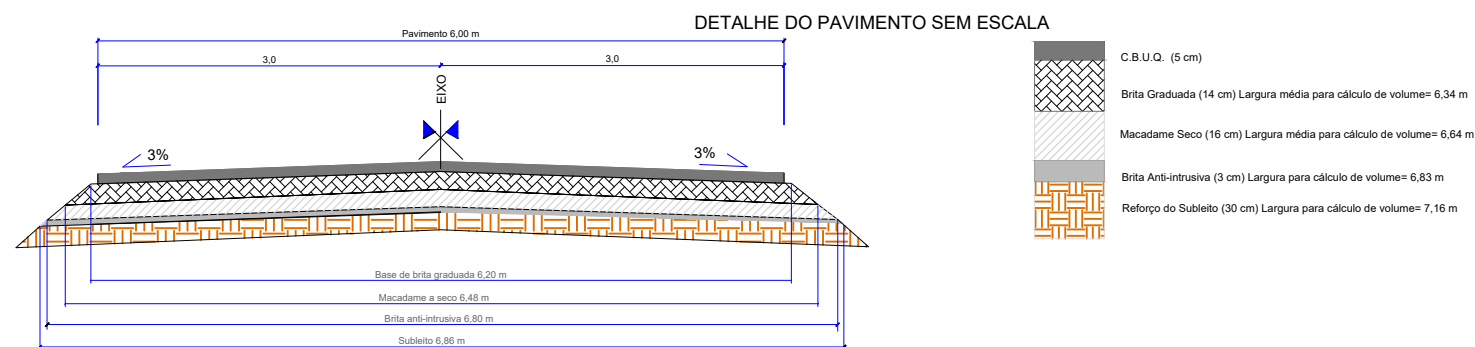



Planta Baixa:
Escala: 1/1000



Planta Baixa:
Escala: 1/1000



PROJETO: PAVIMENTAÇÃO E SINALIZAÇÃO DA ESTRADA INTERMUNICIPAL IVO DA ROSA ENTRE COTIPORÁ E DOIS LAJEADOS		PROPRIETÁRIO:  PREFEITURA MUNICIPAL DE COTIPORÁ - RS		CNPJ: 90.898.487/0001-64
PROJETO TÍTULO: ROTA ÁGUAS E VALES - KM 461,15 A KM 1461,15		TIPO: PROJETO GEOMÉTRICO		MUNICÍPIO: COTIPORÁ/RS
RESPONSÁVEL TÉCNICO: CRISTIANO FUGALI Engenheiro Civil CREA - RS 236549	PROPRIETÁRIO: IVELTOM MATEUS ZARDO Prefeito Municipal de COTIPORÁ - RS	LOCAL: Cotiporá		DATA: DEZ / 2021
		TRECHO: Entre o Rio Carreiro e Cotiporá-RS		ESCALA: INDICADA
		ÁREA: 6000,00 m ²		PRANCHA: 08/16
		LARGURA: 6,00 metros		
		EXTENSÃO: 1000,00 metros		