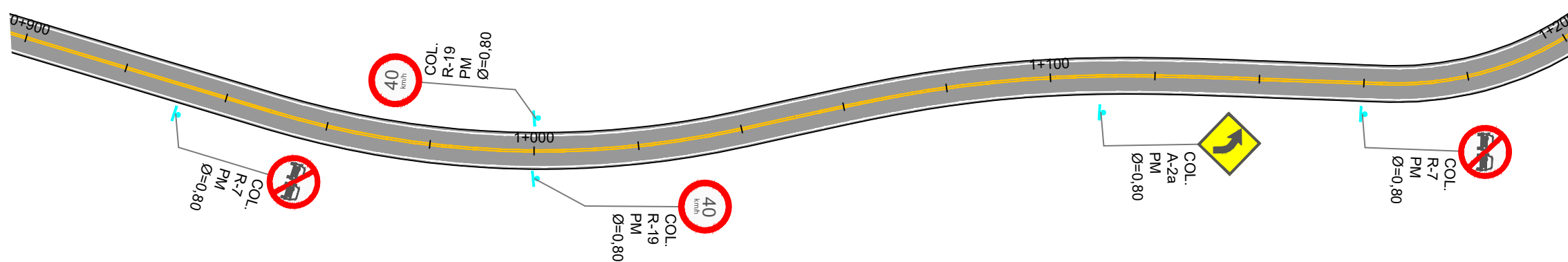


DOIS LAJEADOS

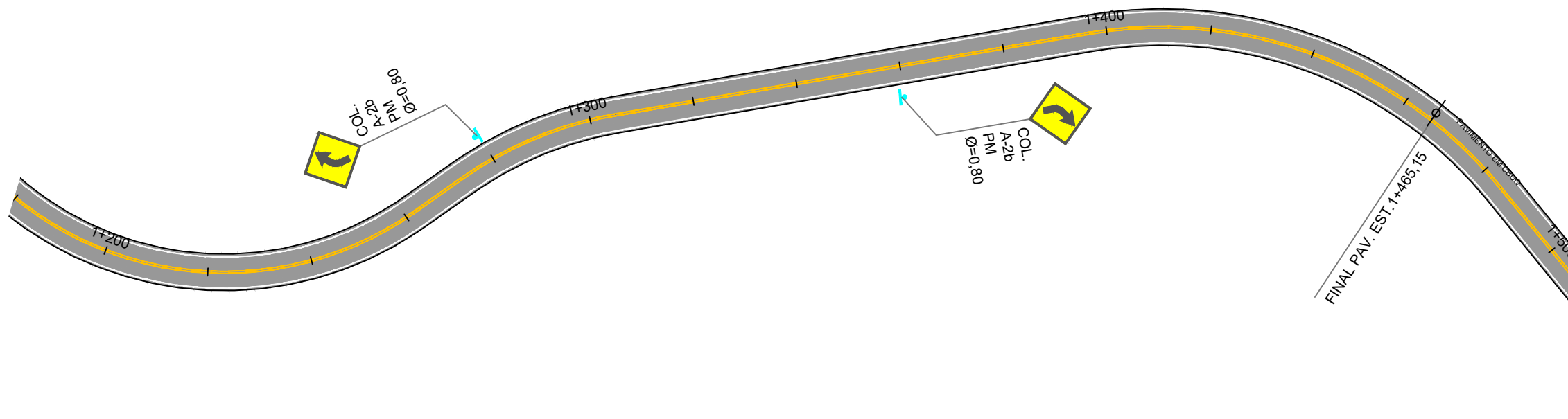
COTIPORÃ



Planta Baixa:
Escala: 1/1000


DOIS LAJEADOS

COTIPORÃ

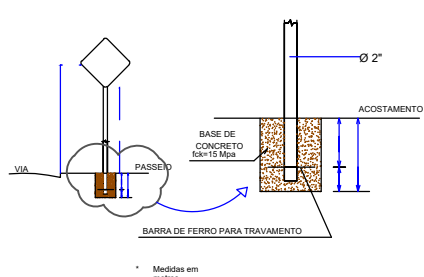


Planta Baixa:
Escala: 1/1000

Detalhe Pintura da Pista



Detalhe Fixação Simples de Placas



Detalhes Placas de Sinalização

PLACAS	DIMENSÃO	CORES	REFLETIVIDADE	
			FUNDO	LETRA TARJA SETAS
	L= 0,35 m	FUNDO : VERMELHO SIMBOLO : BRANCO	ESFERAS INCLUSAS (GRAU ENGENHEIRO- GRAU TÉCNICO)	ESFERAS INCLUSAS (GRAU ENGENHEIRO- GRAU TÉCNICO)
	L= 0,50 m	FUNDO : AMARELO SIMBOLO : PRETO	ESFERAS INCLUSAS (GRAU ENGENHEIRO- GRAU TÉCNICO)	ESFERAS INCLUSAS (GRAU ENGENHEIRO- GRAU TÉCNICO)
	Ø= 0,50 m	FUNDO : BRANCO SIMBOLO : PRETO	ESFERAS INCLUSAS (GRAU ENGENHEIRO- GRAU TÉCNICO)	ESFERAS INCLUSAS (GRAU ENGENHEIRO- GRAU TÉCNICO)
	L = variável h = variável	FUNDO : VERDE OU MARROM CONFORME PADRÃO DO CÓDIGO DE TRÁFICO BRASILEIRO SIMBOLO : PRETO	ESFERAS INCLUSAS (GRAU ENGENHEIRO- GRAU TÉCNICO)	ESFERAS INCLUSAS (GRAU ENGENHEIRO- GRAU TÉCNICO)

PROJETO:
PAVIMENTAÇÃO E SINALIZAÇÃO DA ESTRADA INTERMUNICIPAL
IVO DA ROSA ENTRE COTIPORÃ E DOIS LAJEADOS

PROPRIETÁRIO:
 **PREFEITURA MUNICIPAL DE
COTIPORÃ - RS**

CNPJ:
90.898.487/0001-64
MUNICÍPIO:
COTIPORÃ/RS

PROJETO:
TÍTULO:
ROTA ÁGUAS E VALES - KM 461,15 A KM 1461,15

TIPO:
PROJETO PAVIMENTAÇÃO E SINALIZAÇÃO

DATA:
DEZ / 2021

RESPONSÁVEL TÉCNICO:

PROPRIETÁRIO:

LOCAL: Cotiporã
TRECHO: Entre o Rio Carreiro e Cotiporã-RS

ESCALA:
INDICADA

CRISTIANO FUGALI
Engenheiro Civil
CREA - RS 236549

IVELTOM MATEUS ZARDO
Prefeito Municipal de
COTIPORÃ - RS

ÁREA: 6000,00 m²
LARGURA: 6,00 metros
EXTENSÃO: 1000,00 metros

PRANCHA:
10/16