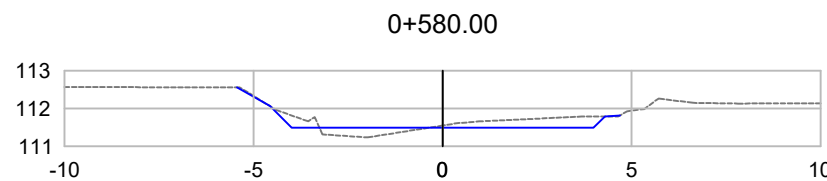
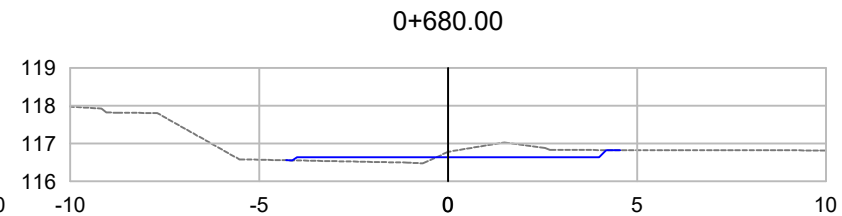


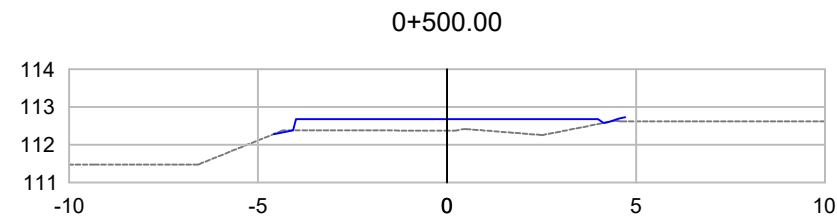
ÁREA DE CORTE: 1.08 ÁREA DE ATERRO: 0.37



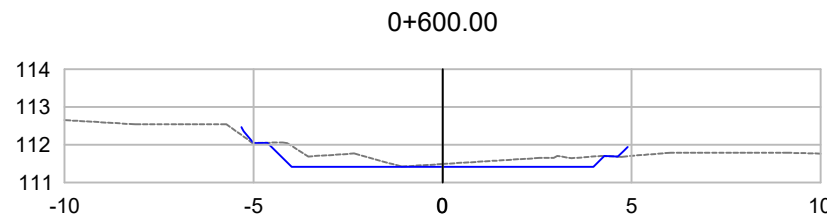
ÁREA DE CORTE: 1.17 ÁREA DE ATERRO: 0.47



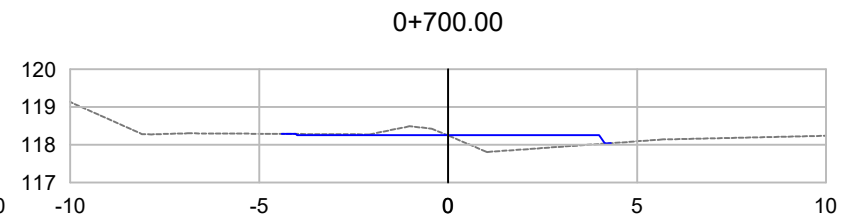
ÁREA DE CORTE: 1.05 ÁREA DE ATERRO: 0.44



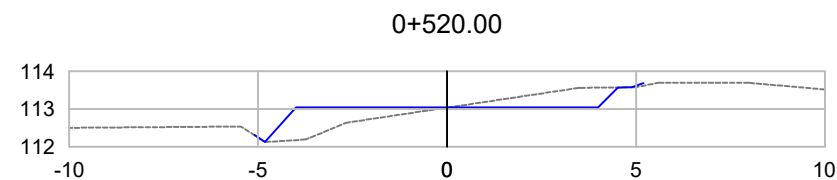
ÁREA DE CORTE: 0.01 ÁREA DE ATERRO: 2.45



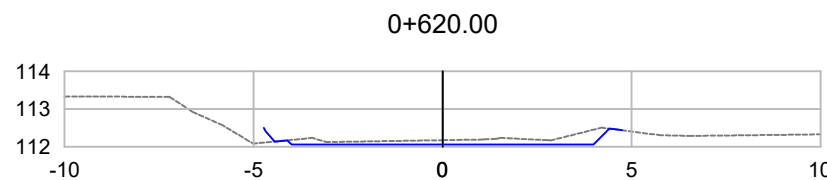
ÁREA DE CORTE: 1.85 ÁREA DE ATERRO: 0.06



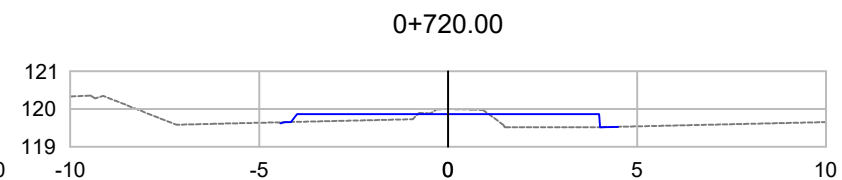
ÁREA DE CORTE: 0.35 ÁREA DE ATERRO: 1.25



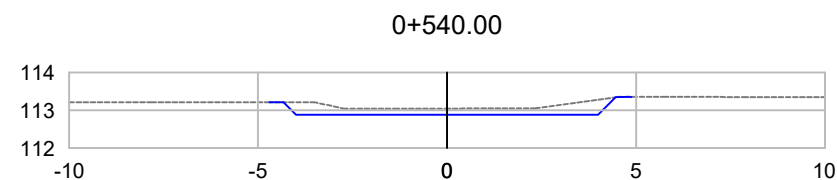
ÁREA DE CORTE: 1.27 ÁREA DE ATERRO: 1.83



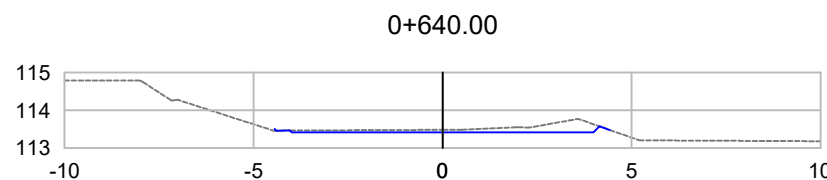
ÁREA DE CORTE: 1.19 ÁREA DE ATERRO: 0.05



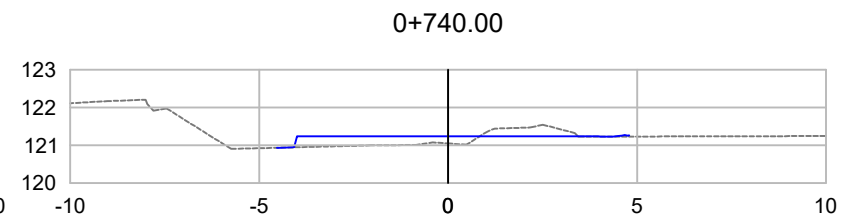
ÁREA DE CORTE: 0.19 ÁREA DE ATERRO: 1.48



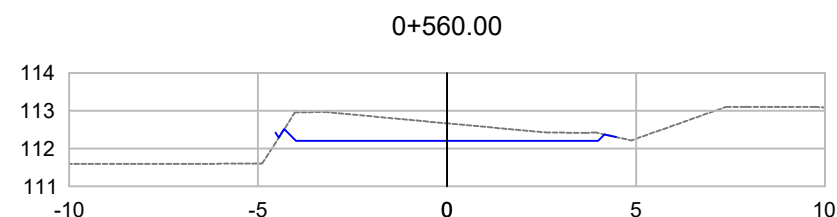
ÁREA DE CORTE: 1.82 ÁREA DE ATERRO: 0.00



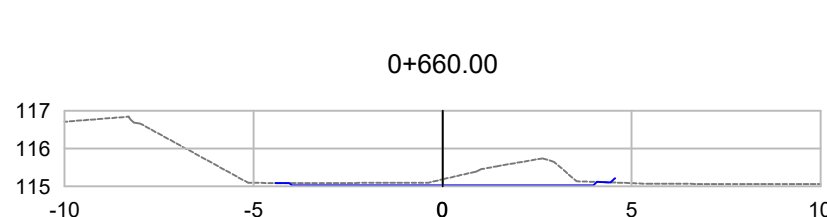
ÁREA DE CORTE: 0.90 ÁREA DE ATERRO: 0.00



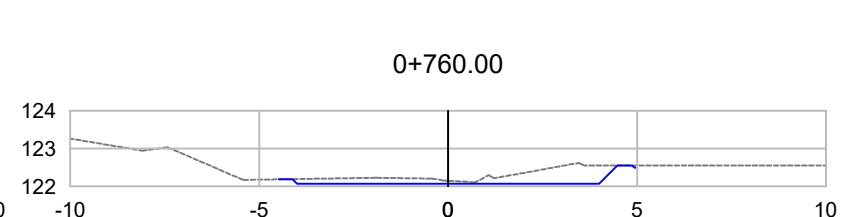
ÁREA DE CORTE: 0.51 ÁREA DE ATERRO: 1.12



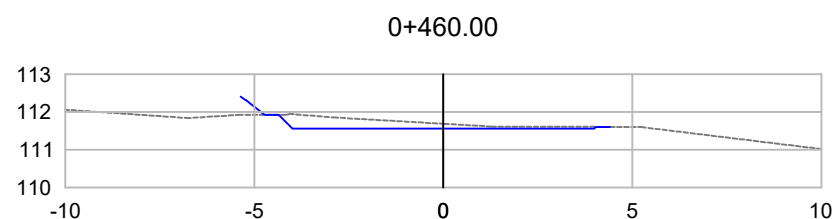
ÁREA DE CORTE: 3.92 ÁREA DE ATERRO: 0.01



ÁREA DE CORTE: 1.94 ÁREA DE ATERRO: 0.01



ÁREA DE CORTE: 1.81 ÁREA DE ATERRO: 0.00



ÁREA DE CORTE: 1.30 ÁREA DE ATERRO: 0.16

LEGENDA:

- Terreno Natural
- Terreno Projetado

PROJETO:
PAVIMENTAÇÃO E SINALIZAÇÃO DA ESTRADA INTERMUNICIPAL
IVO DA ROSA ENTRE COTIPORÃ E DOIS LAJEADOS

PROPRIETÁRIO:
 **PREFEITURA MUNICIPAL DE
COTIPORÃ - RS**

CNPJ:
90.898.487/0001-64

MUNICÍPIO:
COTIPORÃ/RS

PROJETO:
TÍTULO:
ROTA ÁGUAS E VALES - KM 461,15 A KM 1461,15

TIPO:
SEÇÕES TRANSVERSAIS

DATA:
DEZ / 2021

RESPONSÁVEL TÉCNICO:

CRISTIANO FUGALI
Engenheiro Civil
CREA - RS 236549

PROPRIETÁRIO:

IVELTOM MATEUS ZARDO
Prefeito Municipal de
COTIPORÃ - RS

LOCAL: Cotiporã
TRECHO: Entre o Rio Carreiro e Cotiporã-RS
ÁREA: 6000,00 m²
LARGURA: 6,00 metros
EXTENSÃO: 1000,00 metros

ESCALA:
INDICADA

PRANCHA:
13/16