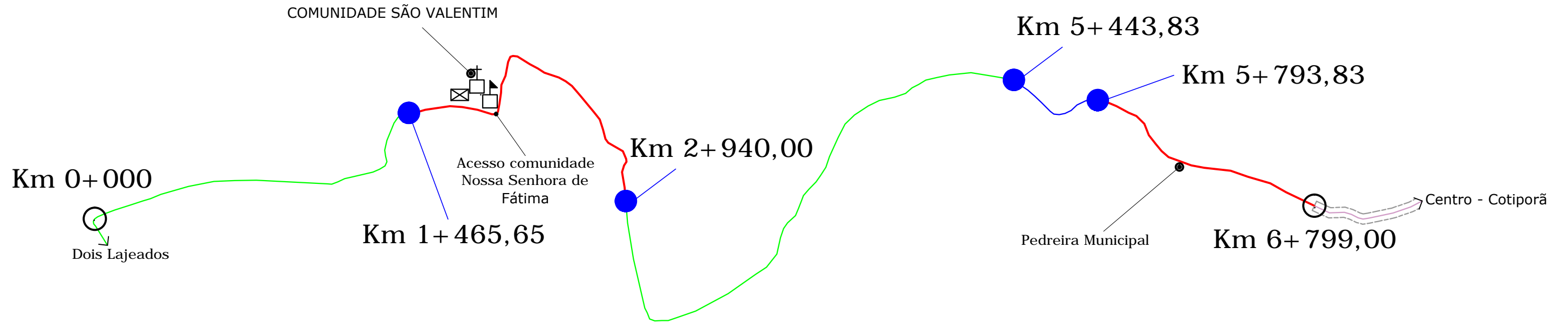




Escala: 1/16000

LEGENDA	
	IGREJA
	ESCOLA
	CEMITÉRIO
	SALÃO COMUNITÁRIO
	QUADRA POLIESPORTIVA
	CAMPO DE FUTEBOL
	SEDE DA COMUNIDADE

- Paralelepípedo
- Trecho sem pavimentação
- Trecho pavimentado
- Perímetro urbano
- Trecho a ser pavimentado



OBRA / LOCAL	
PAVIMENTAÇÃO DE RUAS	
Estrada Ivo Da Rosa Km 5+443,83 a 5+793,83	
Proprietário:	
Prefeitura Municipal de Cotiporã	CNPJ: 90.898.487/0001-64
Responsável Técnico:	
 <small>ARQUIVO</small> DATA: FEVEREIRO / 2022 DESENHO: CRISTIANO/JORDANA ESCALA: INDICADA	

<h1>PLANTA DE LOCALIZAÇÃO</h1>	<div style="border: 2px solid black; padding: 5px; font-size: 2em; font-weight: bold;">01/05</div>
--------------------------------	--