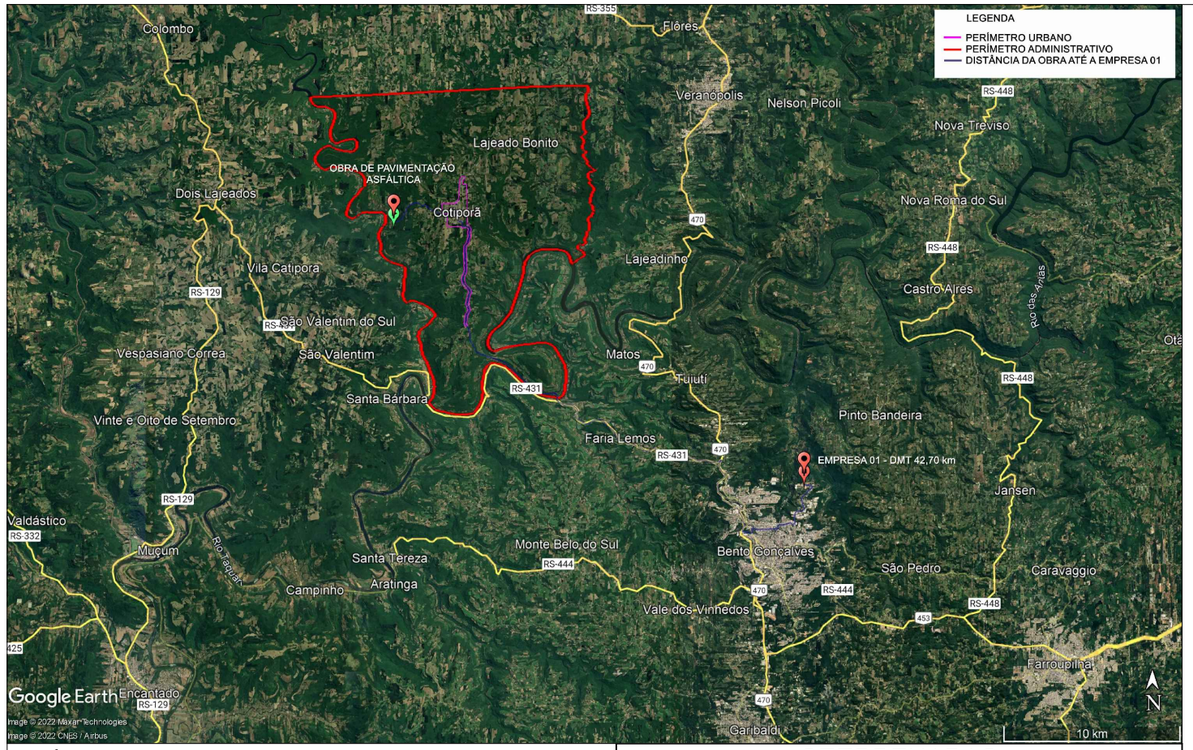

DISTÂNCIA DE TRANSPORTE DE CBUQ E BASE DA USINA 01 = 42,70 km

COORDENADAS		
OBRA	LAT 28°59'50.57"S	LONG 51°43'59.89"O
EMPRESA 01	LAT 29°7'41.24"S	LONG 51°29'40.70"O

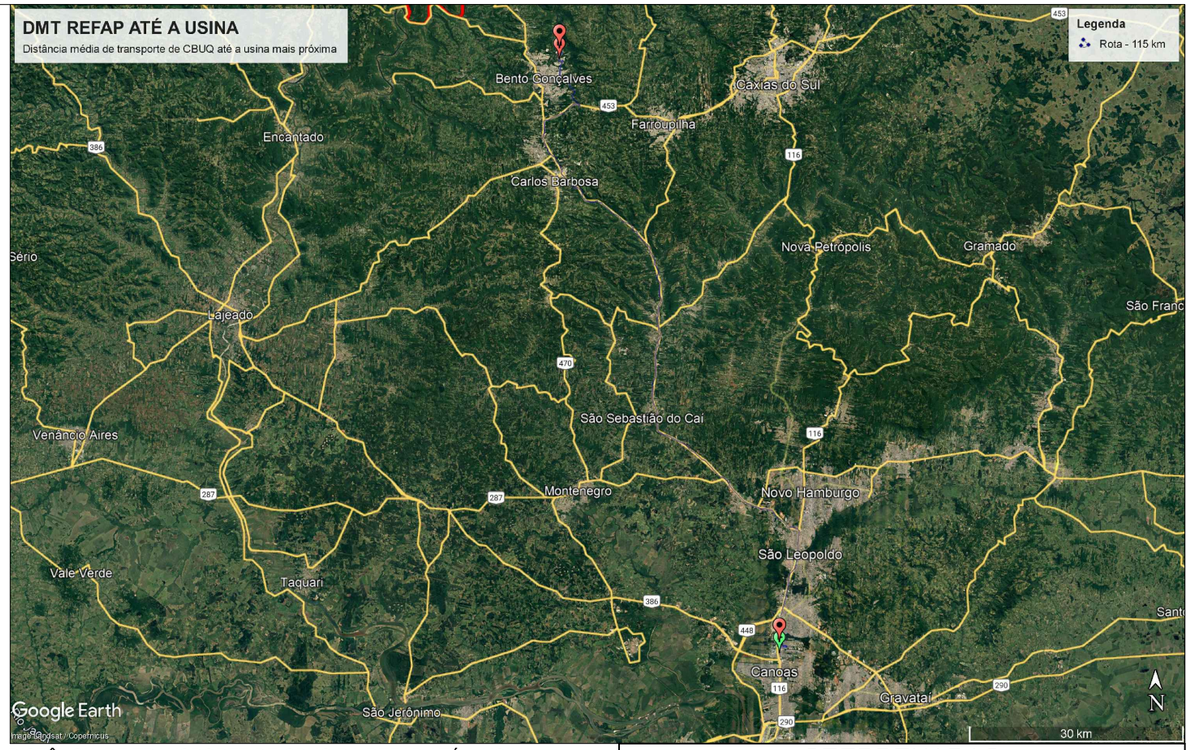

DISTÂNCIA DE TRANSPORTE DE CBUQ DA REFAP ATÉ A USINA MAIS PRÓXIMA = 115 km

COORDENADAS		
REFAP	LAT 29°52'11.45"S	LONG 51°10'39.67"O
EMPRESA 01	LAT 29°7'41.24"S	LONG 51°29'40.70"O

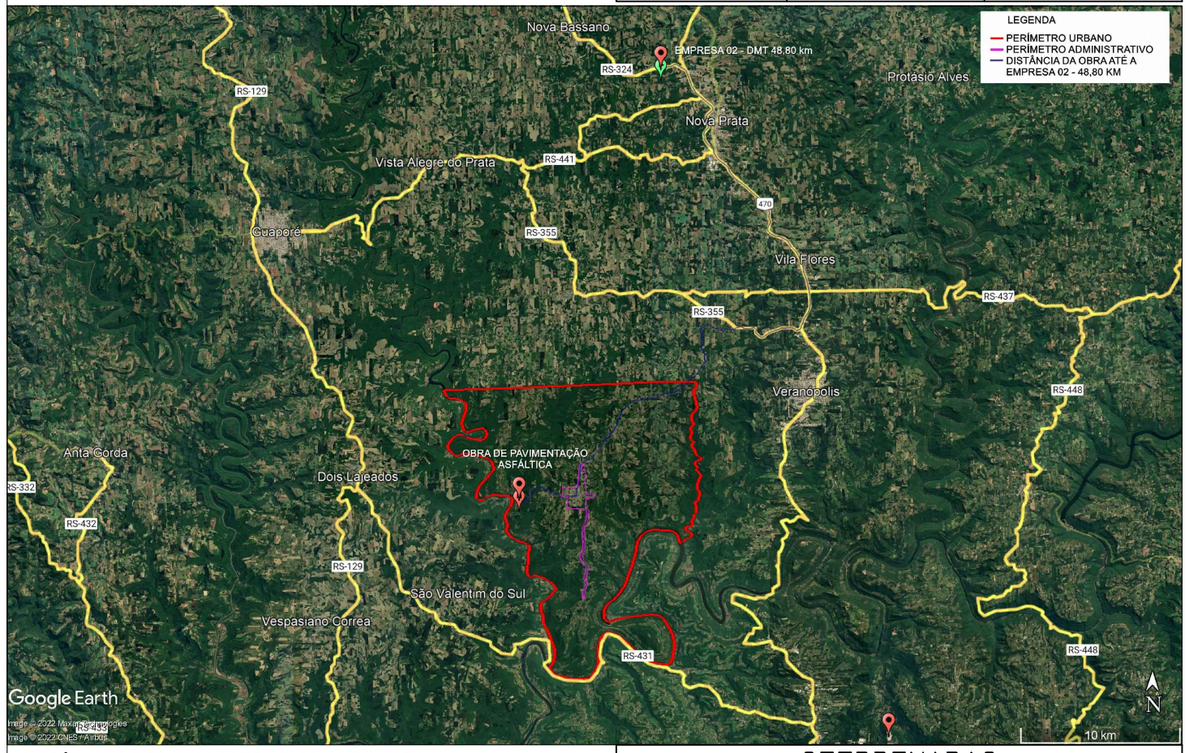

DISTÂNCIA DE TRANSPORTE DE CBUQ E BASE DA USINA 02 = 50,60 km

COORDENADAS		
OBRA	LAT 28°59'50.57"S	LONG 51°43'59.89"O
EMPRESA 02	LAT 28°45'19.15"S	LONG 51°38'41.05"O

Conforme o princípio de economicidade será adotado no projeto DMT 42,70 km para o transporte de CBUQ. Informações retiradas do software Google Earth.
CONSIDERADO 157,70 KM DE DISTÂNCIA DA REFAP ATÉ A OBRA

Pavimentação asfáltica - Rota Águas e Vales
Estrada Intermunicipal Cotiporã - Dois Lajeados
Trecho km 2+940 a 3+250

Proprietário:

Prefeitura Municipal de Cotiporã CNPJ: 90.898.487/0001-64

Responsável Técnico:

Eng. Civil Camila Schmitt Caccia | CREA RS190280

ARQUIVO

DATA jan/2024

DESENHO

ESCALA INDICADA

MAPA DE DISTÂNCIA MÉDIA DE TRANSPORTE DE CBUQ

PRANCHA 02