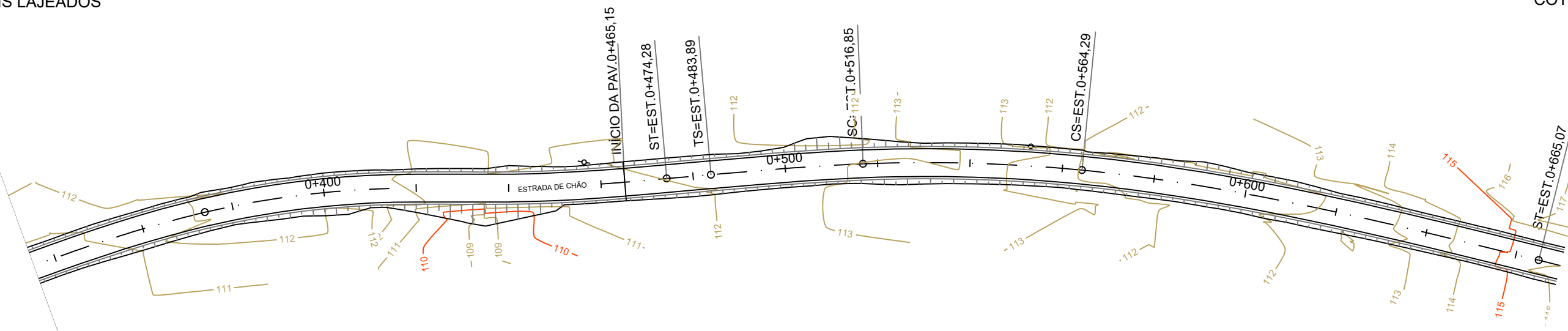
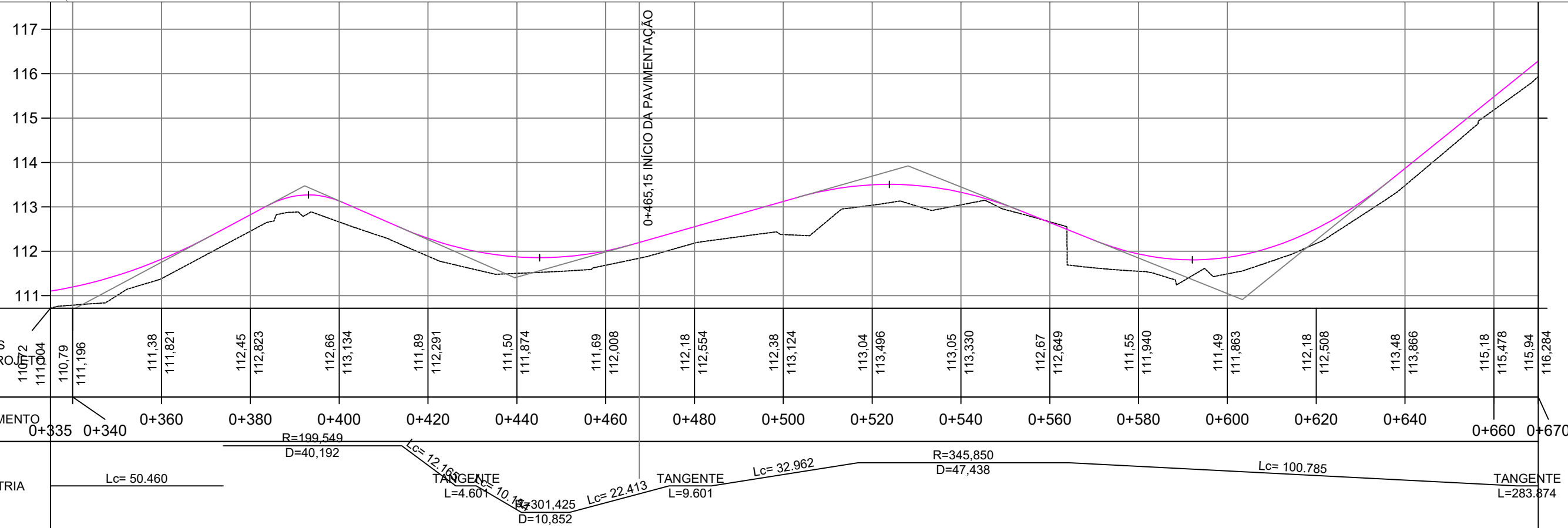


DOIS LAJEADOS

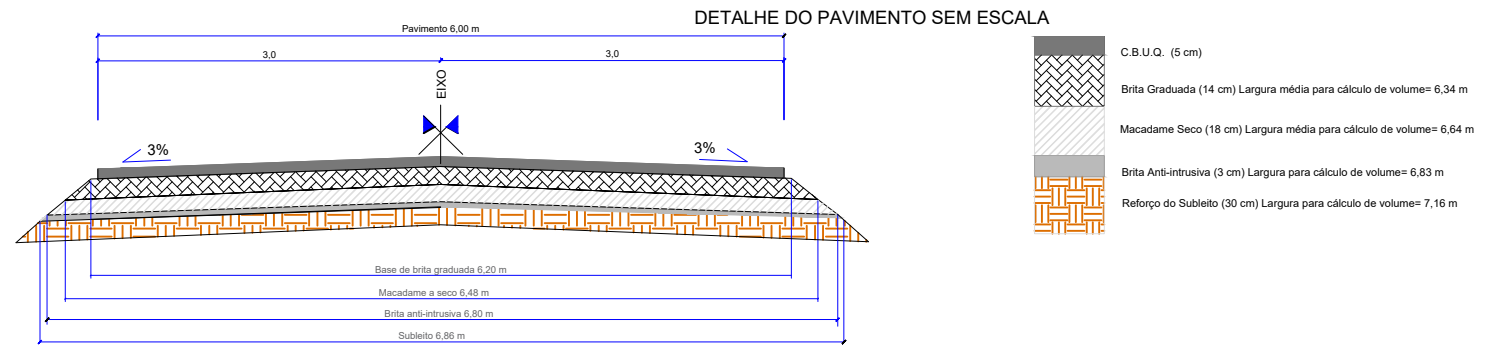
COTIPORÃ



Planta Baixa:
Escala: 1/1000



PLANIMETRIA
Perfil Longitudinal:
Escala:
H: 1/1.000
V: 1/100



PROJETO: PAVIMENTAÇÃO E SINALIZAÇÃO DA ESTRADA INTERMUNICIPAL IVO DA ROSA ENTRE COTIPORÃ E DOIS LAJEADOS		PROPRIETÁRIO: PREFEITURA MUNICIPAL DE COTIPORÃ - RS		CNPJ: 90.898.487/0001-64
PROJETO TÍTULO: ROTA ÁGUAS E VALES - KM 461,15 A KM 1461,15		TIPO: PROJETO PLANIALTIMÉTRICO		MUNICÍPIO: COTIPORÃ/RS
RESPONSÁVEL TÉCNICO: CRISTIANO FUGALI Engenheiro Civil CREA - RS 236549	PROPRIETÁRIO: IVELTOM MATEUS ZARDO Prefeito Municipal de COTIPORÃ - RS	LOCAL: Cotiporã TRECHO: Entre o Rio Carreiro e Cotiporã-RS ÁREA: 6000,00 m ² LARGURA: 6,00 metros EXTENSÃO: 1000,00 metros		DATA: DEZ / 2021
				ESCALA: INDICADA
				PRANCHA: 03/16

PRANCHA A3 (420x297)