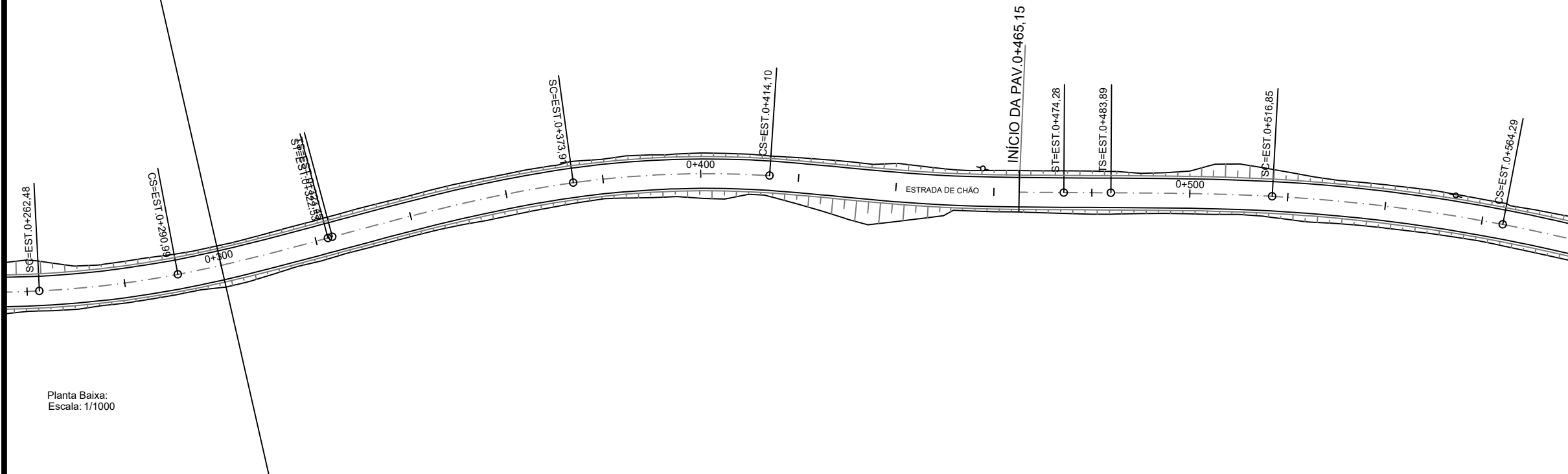


DOIS LAJEADOS

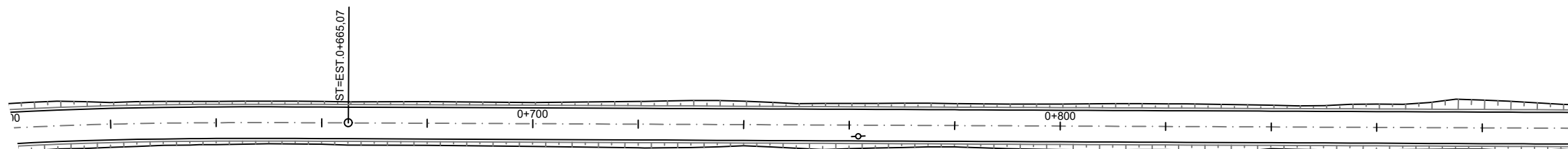
COTIPORÃ



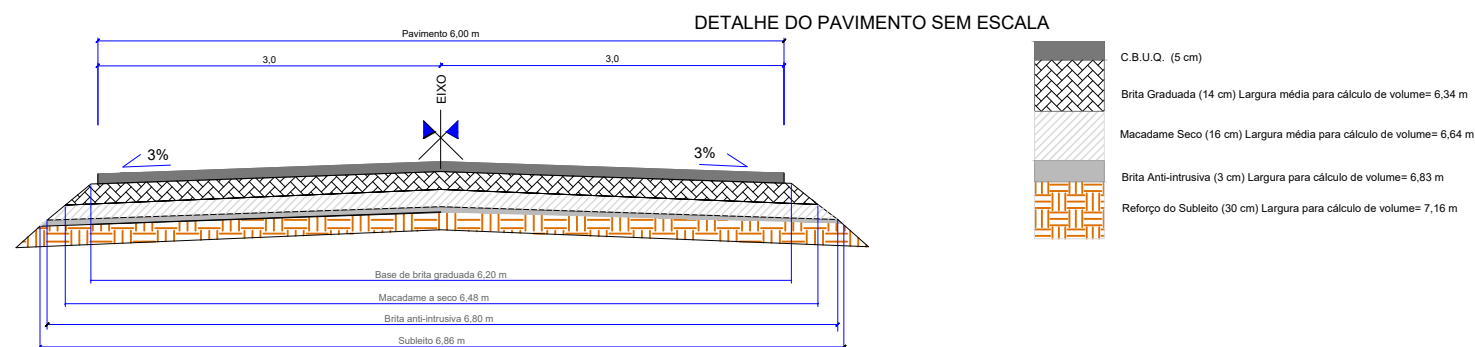
Planta Baixa:  
Escala: 1/1000

DOIS LAJEADOS


COTIPORÃ



Planta Baixa:  
Escala: 1/1000



PROJETO:  
PAVIMENTAÇÃO E SINALIZAÇÃO DA ESTRADA INTERMUNICIPAL  
IVO DA ROSA ENTRE COTIPORÃ E DOIS LAJEADOS

PROPRIETÁRIO:  
 **PREFEITURA MUNICIPAL DE  
COTIPORÃ - RS**

CNPJ:  
90.898.487/0001-64  
MUNICÍPIO:  
COTIPORÃ/RS

PROJETO:  
TÍTULO:  
ROTA ÁGUAS E VALES - KM 461,15 A KM 1461,15

TIPO:  
PROJETO GEOMÉTRICO

DATA:  
DEZ / 2021

RESPONSÁVEL TÉCNICO:  
CRISTIANO FUGALI  
Engenheiro Civil  
CREA - RS 236549

PROPRIETÁRIO:  
IVELTOM MATEUS ZARDO  
Prefeito Municipal de  
COTIPORÃ - RS

LOCAL: Cotiporã  
TRECHO: Entre o Rio Carreiro e Cotiporã-RS  
ÁREA: 6000,00 m<sup>2</sup>  
LARGURA: 6,00 metros  
EXTENSÃO: 1000,00 metros

ESCALA:  
INDICADA  
PRANCHA:  
07/16