


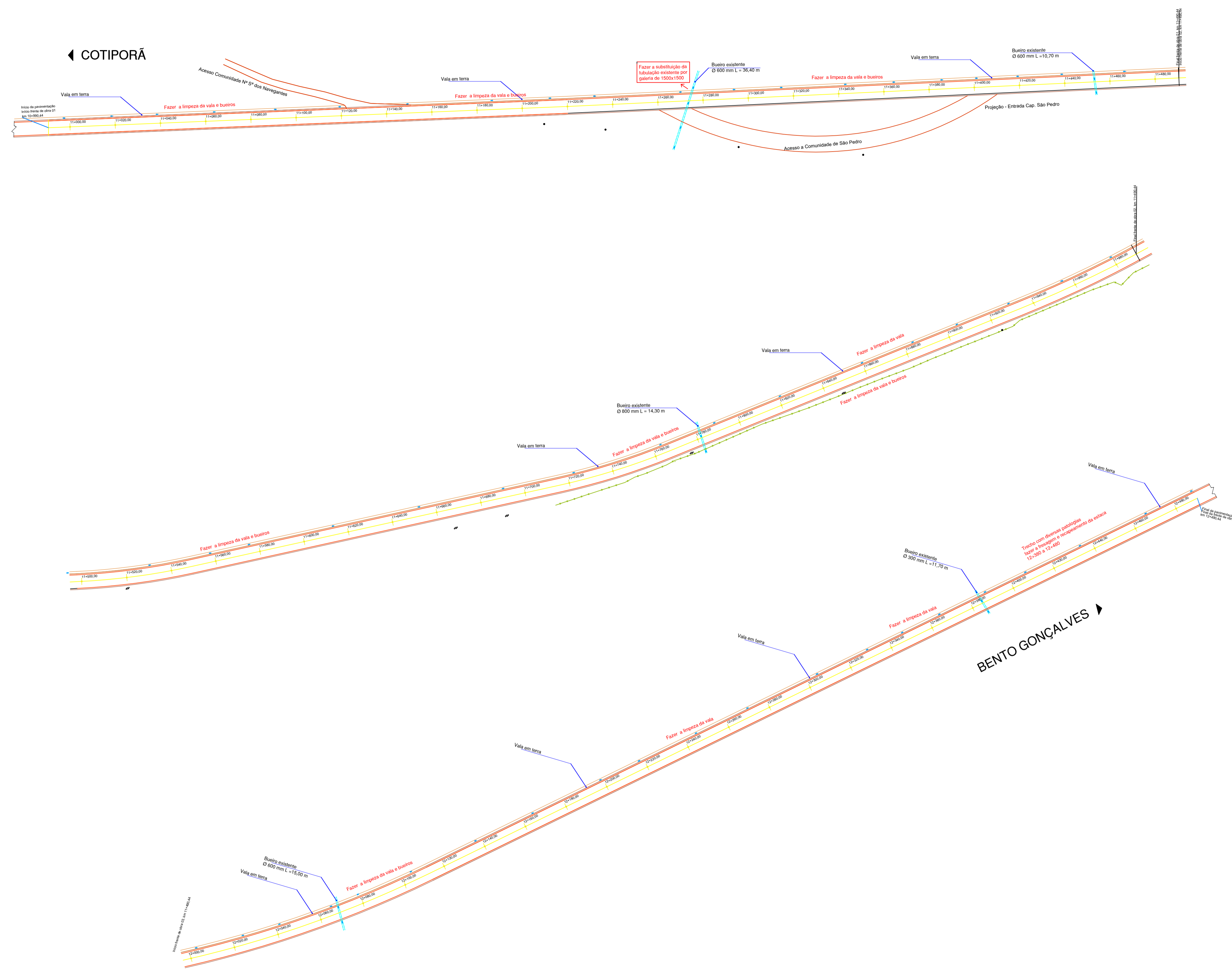



CONVENÇÕES

-  Sentido do escoamento
-  Bueiro com tubo de concreto
-  Sarjeta STC-02



Drenagem Trecho 11 - 10+990,44 a 12+490
Escala 1/750

Restabelecimento estrada Bento Gonçalves		
Município de Cotiporá		
PROPRIETÁRIO		DATA: Dezembro/2025
Prefeitura Municipal de Cotiporá		DESENHO: Jeferson
CNPJ: 90.898.487/0001-64		ESCALA: Indicada
RESPONSÁVEL TÉCNICO		
Engenheiro Civil Jeferson Restelli Frizon CREA RS254394		

DESENHO Projeto de Drenagem Trecho 11 - Km 10+990,44 a 12+490	36
---	----