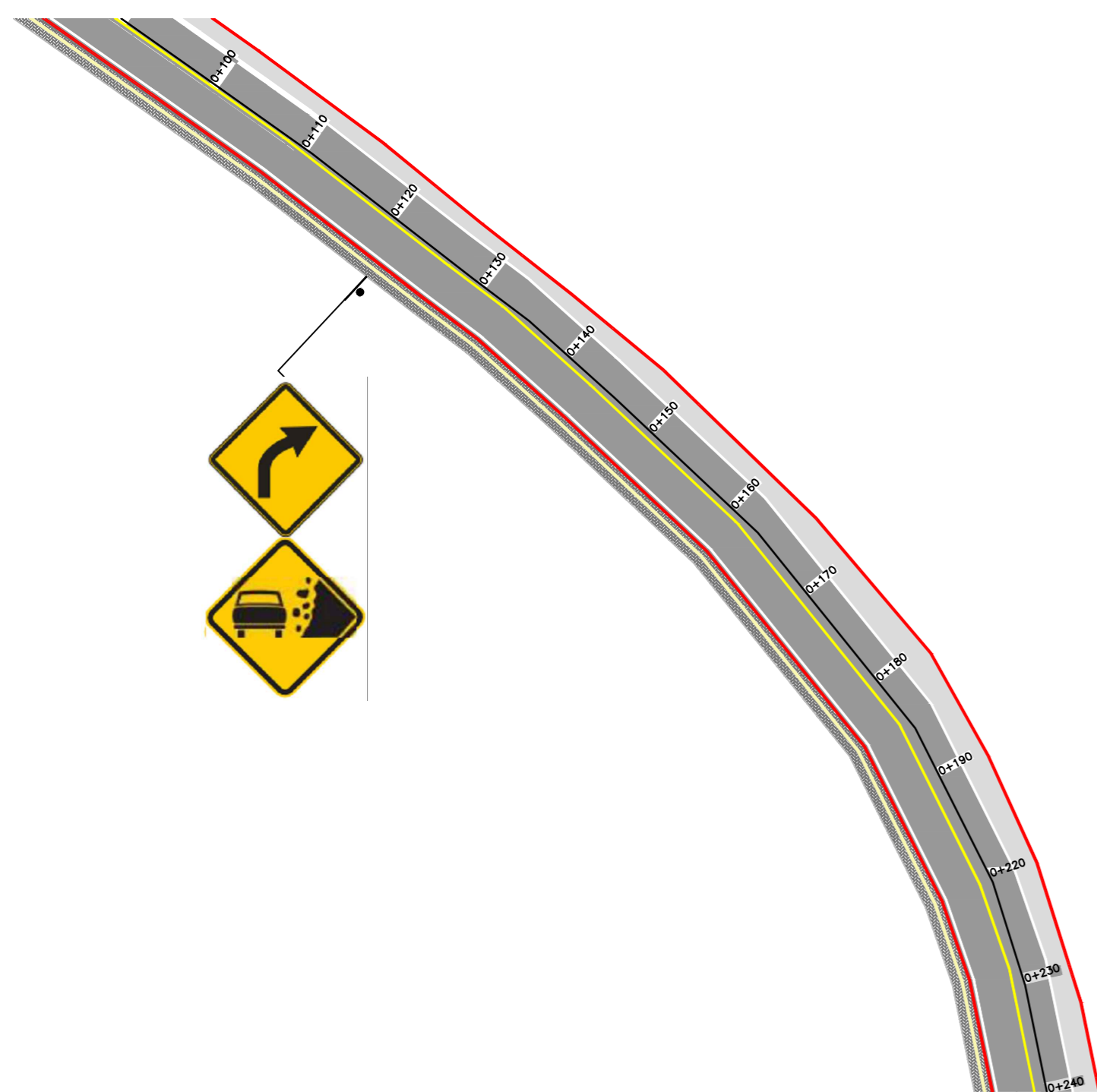
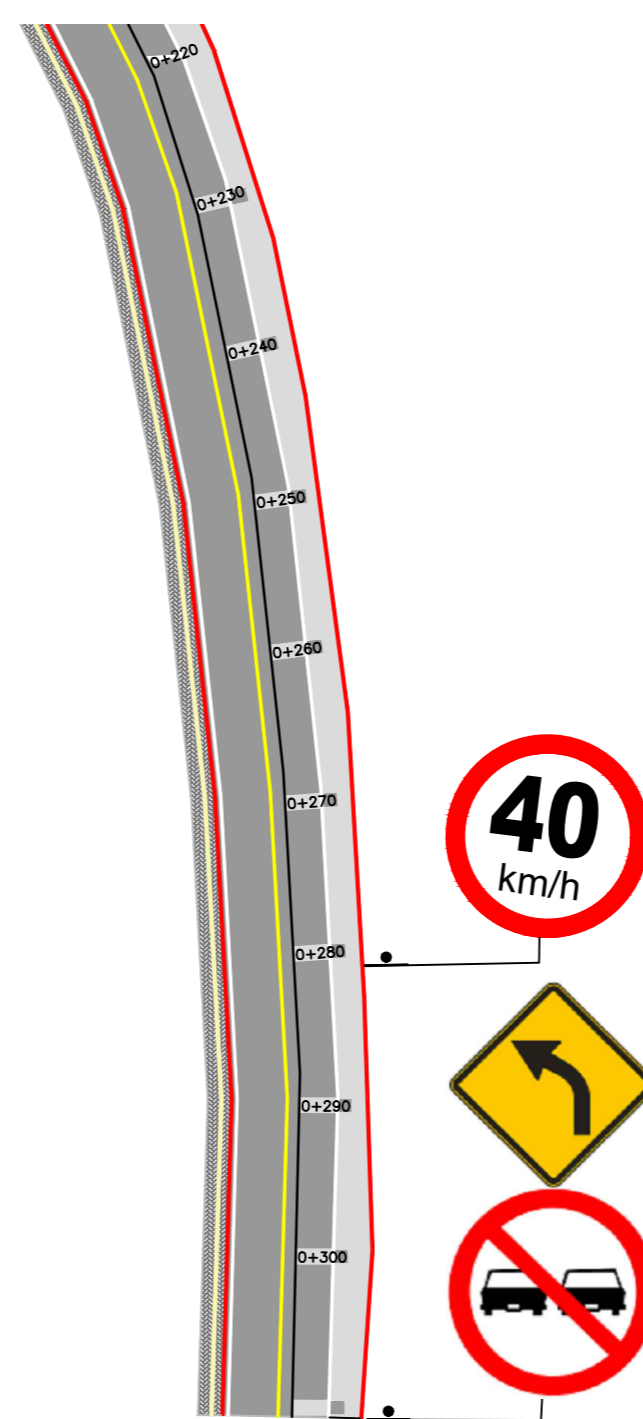



Trecho 0+00 a 0+100
Escala 1:500



Trecho 0+100 a 0+220
Escala 1:500



Trecho 0+220 a 0+300
Escala 1:500

OBRA / LOCAL: Restabelecimento estrada Bento Gonçalves Município de Cotiporã	
PROPRIETÁRIO: Prefeitura Municipal de Cotiporã - CNPJ: 90.898.487/0001-64	
RESPONSÁVEL TÉCNICO: Jeferson Restelli Frizon - Engenheiro Civil - CREA/RS 254394	DATA Dezembro/2025 DESENHO Mariana ESCALA Indicada
ASSUNTO PROJETO DE SINALIZAÇÃO - trecho 0+00 a 0+300	PRANCHA 38